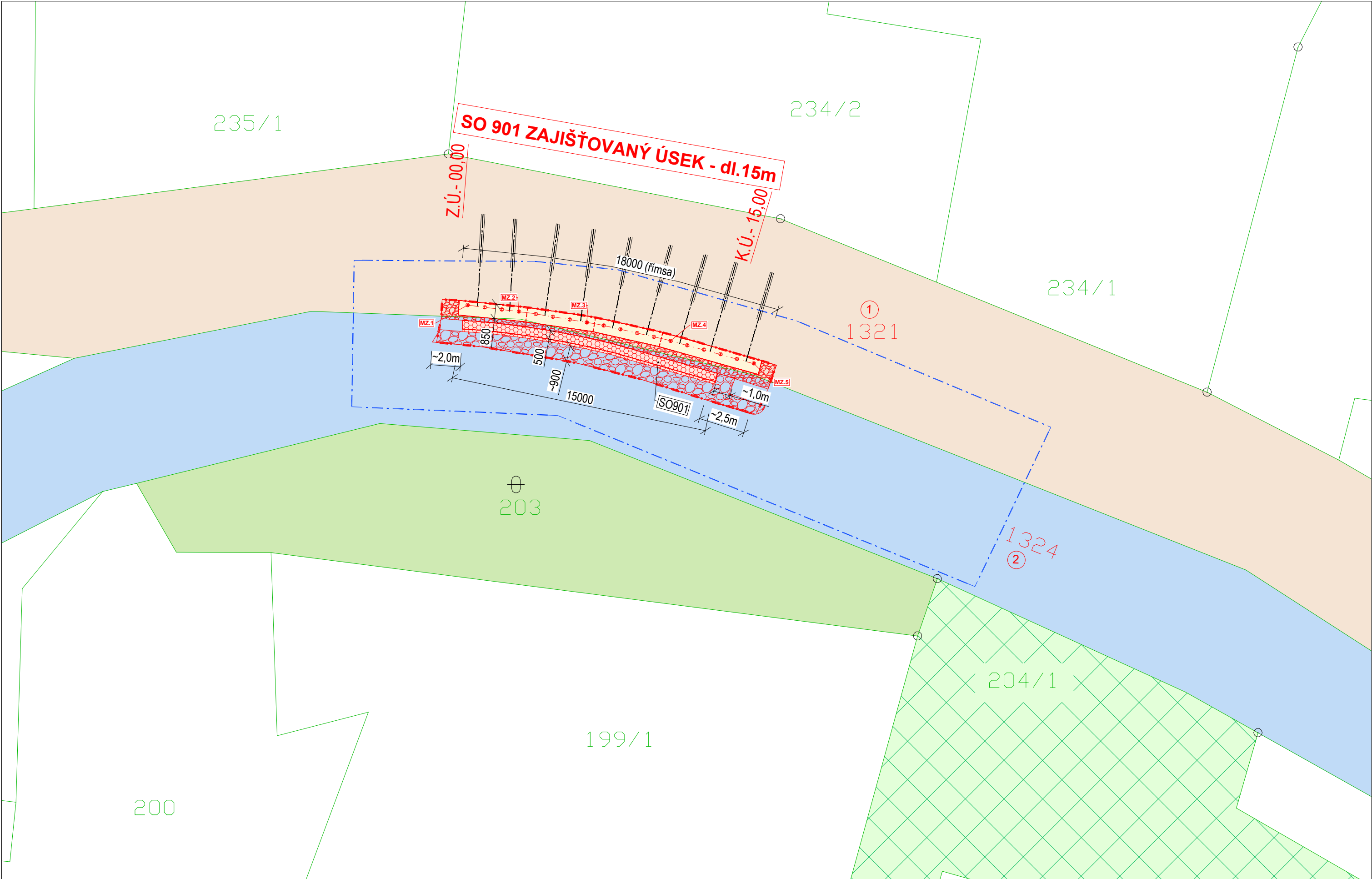







# KATASTRÁLNÍ SITUAČNÍ VÝKRES / SITUACE ZÁBORŮ - 1:200







### Legenda - pozemky KN

|  |   |
|--|---|
|  | <p><u>K.Ú. Dolní Lištná (okres Frýdek Mistek);771091</u><br/>p.č. 203 - neplodná půda / ostatní plocha<br/>Franeck Pavel, Dolní Lištná 309, 73961 Třinec</p>  |
|  | <p><u>K.Ú. Dolní Lištná (okres Frýdek Mistek);771091</u><br/>p.č. 1321 - silnice / ostatní plocha<br/>Statutární město Třinec, Jablunkovská 160, Staré Město, 73961 Třinec</p>                            |
|  | <p><u>K.Ú. Dolní Lištná (okres Frýdek Mistek);771091</u><br/>p.č. 204/1 - zahrada<br/>Jašová Lenka, Dolní Lištná 307, 73961 Třinec</p>  |
|  | <p><u>K.Ú. Dolní Lištná (okres Frýdek Mistek);771091</u><br/>p.č. 1324 - koryto vodního toku přirozené nebo upravené<br/>Povodí Odry, státní podnik, Arenská 3101/49, Moravská Ostrava, 70200 Ostrava</p> |
|  | <p><u>Pozemky BPEJ</u></p>  |

**Legenda čar:**

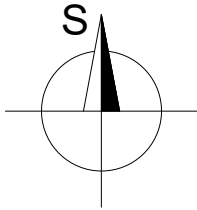
|   |                                    |
|---|------------------------------------|
|  | Hranice parcel KN                  |
|  | Hranice parcel KN (slučka)         |
|  | Číslo parcely KN                   |
|  | Číslo parcely KN - dotčený pozemek |
|  | Číslo položky záboru               |
|  | Záborová čára - DOČASNÉ ZÁBORY     |
|  | Záborová čára - TRVALÉ ZÁBORY      |

### Legenda - plochy záborů

|   |   |
|---|---|
|  | <p>p.č. 1321 - silnice / ostatní plocha</p> <p>Statutární město Třinec, Jablunkovská 160, Staré Město, 73961 Třinec</p> <p>- Plocha trvalého záboru <b>19,6 m<sup>2</sup></b></p> <p>- Plocha dočasného záboru <b>150 m<sup>2</sup></b></p>                           |
|  |   |
|  | <p>p.č. 1324 - koryto vodního toku přirozené nebo upravené</p> <p>Povodí Odry, státní podnik, Varenská 3101/49, Moravská Ostrava, 70200 Ostrava</p> <p>- Plocha trvalého záboru <b>32 m<sup>2</sup></b></p> <p>- Plocha dočasného záboru <b>236 m<sup>2</sup></b></p> |
|  |   |

**Identifikační údaje zájmové lokality**

|                            |  |
|----------------------------|--|
| Kraj:                      | Moravskoslezský  |
| Okres:                     | Frydek Místek  |
| Obec:                      | Třinec   |
| Katastrální území:         | K.Ú. Dolní Lištná (okres Frydek Místek);771091   |
| Silnice:                   | MK 218c  |
| Staničení/lokalizace:      | místní komunikace 218c, před RD č.p. 261   |
| Umístění stavby - pozemky: | K.Ú. Dolní Lištná (okres Frydek Místek);771091<br><b>p.č.1321 - silnice / ostatní plocha</b><br>Statutární město Třinec, Jablunkovská 160, Staré Město, 73961 Třinec<br><b>p.č. 1324 - koryto vodního toku přirozené nebo upravené</b><br>Povodí Odry, s.p., Varenská 3101/49, Moravská Ostrava, 70200 Ostrava |
| Dočasně dotčené pozemky:   | K.Ú. Dolní Lištná (okres Frydek Místek);771091<br><b>p.č.1321 - silnice / ostatní plocha</b><br>Statutární město Třinec, Jablunkovská 160, Staré Město, 73961 Třinec<br><b>p.č. 1324 - koryto vodního toku přirozené nebo upravené</b><br>Povodí Odry, s.p., Varenská 3101/49, Moravská Ostrava, 70200 Ostrava |
| Souřadnicový systém:       | JTSK   |
| Výškový systém:            | Bpv  |



POZNÁMKA :

INŽENÝRSKÉ SÍTĚ JSOU V SITUACI ZAKRESLENY POUZE ORIENTAČNĚ, DLE  
ZAMĚŘENÍ VIDITELNÝCH ZNAKŮ V TERÉNU A PŘEDANÝCH PODKLADŮ SPRÁVCŮ SÍTÍ.  
PŘED ZAHÁJENÍM ZEMNÍCH PRACÍ MUSÍ BÝT PROVEDENO JEJICH PŘESNÉ VYTÝČENÍ

VÝŠKOVÝ SYSTÉM : BALT p.v.  
SOUŘADNICOVÝ SYSTÉM : JTSK

ZMĚNA VÝKRESU :

ČÍSLO PARÉ

| Č. ZMĚNY | PŘEDMĚT ZMĚNY | ZMĚNU PROVEDL | PODPIS | DATUM ZMĚNY |
|----------|---------------|---------------|--------|-------------|
|          |               |               |        |             |
|          |               |               |        |             |
|          |               |               |        |             |

|   |  |                              |                        |   |            |
|---|--|------------------------------|------------------------|---|------------|
| VYPRACOVAL:   |  | VEDOUCÍ PROJEKTANT:          | ZODPOVĚDNÝ PROJEKTANT: | GePS-Geotechnik,s.r.o.<br>Starobělská 3214/85<br>700 30 Ostrava-Zábřeh<br>spek73@seznam.cz, tel.724888141, dat. schr.: ejexb5d<br>IČ: 06704778, DIČ: CZ06704778 |            |
| Ing. Lukáš Ďuriš  |  | Ing. Pavel ŠÍPEK <i>Spek</i> | Ing. Pavel ŠÍPEK       |   |            |
| INVESTOR: město Třinec  |  |                              |                        |   |            |
| NÁZEV AKCE:<br><br>Zajištění břehových svahů Líštnice - MK 218c – úsek č. 3<br><b>SO 900 - Stabilizační opatření</b><br><b>SO 901 - Stabilizační konstrukce</b> |  |                              |                        | DATUM   | 11/2025    |
|   |  |                              |                        | FORMÁT  | 4xA4       |
|   |  |                              |                        | MĚŘÍTKO   | 1:200      |
|   |  |                              |                        | ZAKÁZKA   | Ge-04-2025 |
| NÁZEV VÝKRESU<br><br>Katastrální situační výkres / Situace záborů   |  |                              |                        | STUPEŇ  | Č.PŘÍLOHY  |
|   |  |                              |                        | PDPS  | C.2        |